

**SPORTS  
UNLIMITED®**

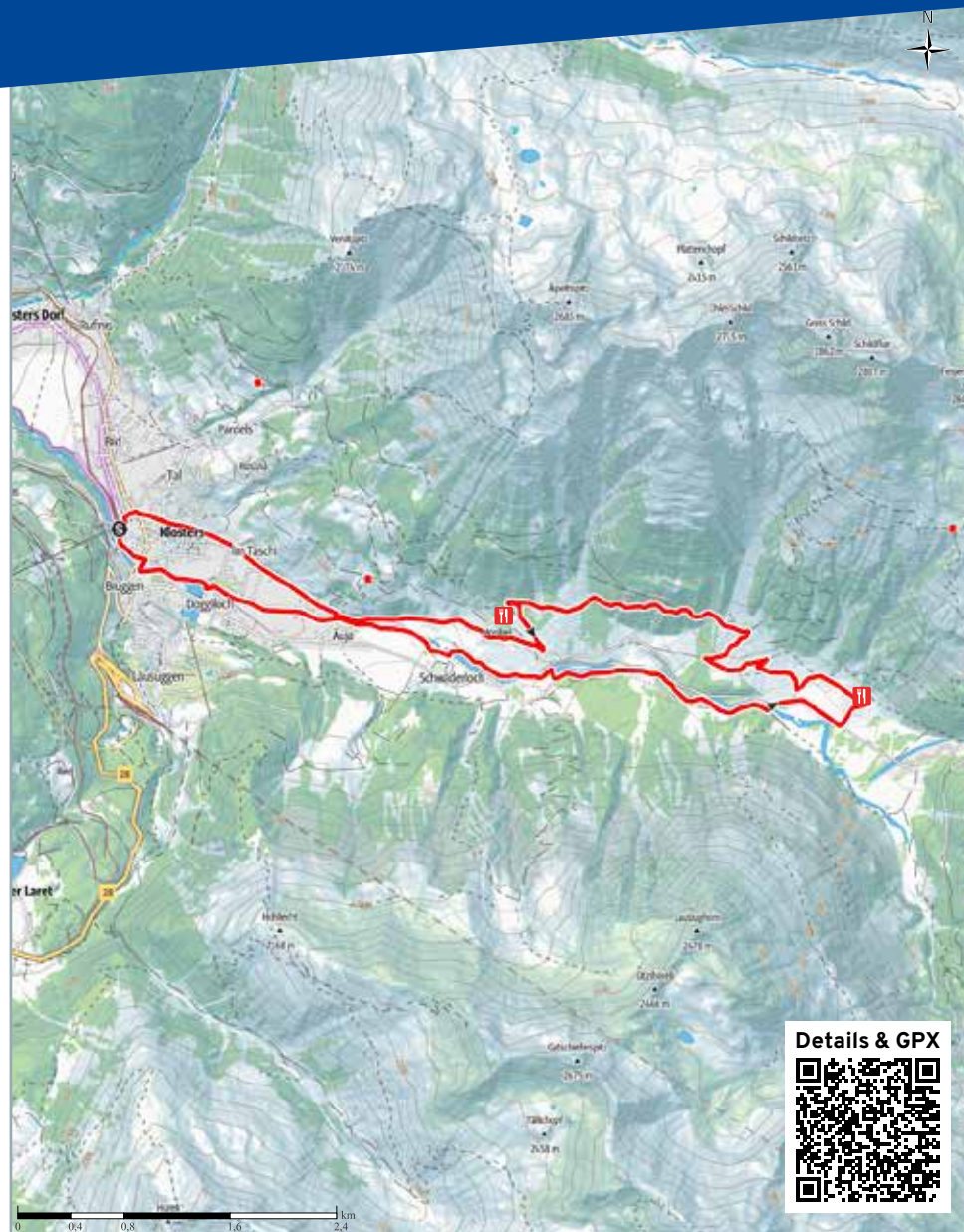


# E-Bike-Genusstouren Davos Klosters

[davos.ch/e-bike](https://davos.ch/e-bike)  
[klosters.ch/e-bike](https://klosters.ch/e-bike)

 **DAVOS®  
KLOSTERS**

# ALP GARFIUN KLOSTERS



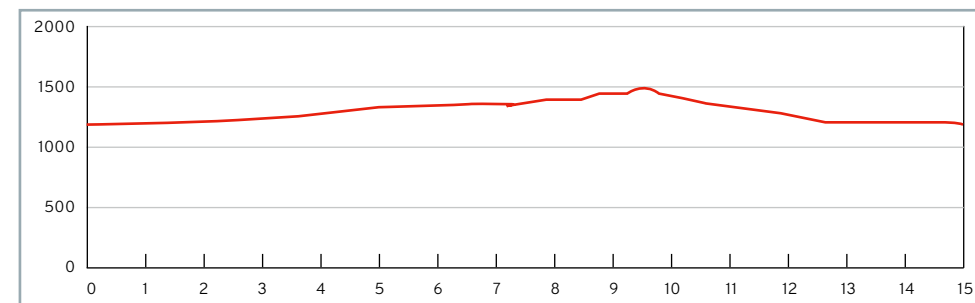
**Das Silvretthorn und sein Gletscher sind zum Greifen nah. Diese aussichtsreiche E-Mountainbiketour in Klosters bietet auch den technisch weniger versierten Mountainbikern ein tolles Natur- und Fahrerlebnis.**

Von Klosters führt die Tour gleichmässig ansteigend der rauschenden Landquart entlang bis zur idyllischen Alp Garfiun. Das Alprestaurant mit hausgemachten Köstlichkeiten bietet

sich ideal als Einkehrmöglichkeit an. Nach dem stärkenden Halt führt der Weg auf der anderen Talseite über die Walsersiedlung Monbiel zurück nach Klosters.

Distanz	15.2 km
Zeit	1:25 h
Aufstieg	312 m
Abfahrt	312 m
Schwierigkeit	einfach

## Höhenprofil



# ALP SARDASCA KLOSTERS



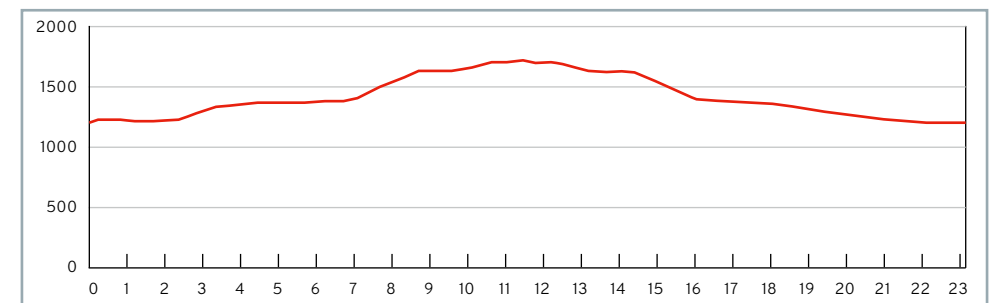
**Diese technisch einfache E-Mountain-biketour führt von Klosters über Monbiel bis zur idyllischen Alp Sardasca, wo eine erfrischende Überraschung auf die Besucher wartet.**

Bier aus dem Brunnen nehmen. Nach der willkommenen Erfrischung geht es über waldige Abschnitte der rauschenden Landquart entlang zurück nach Klosters.

Die liebliche Alp liegt auf 1'650 Meter über Meer. Von Klosters erreicht man sie via Monbiel und Novai nach rund einhalb Stunden. Bei der Alp gibt es eine «Sirup Bar». Hier kann man sich einen kalten Sirup zubereiten oder ein kühles

Distanz	23.2 km
Zeit	2:05 h
Aufstieg	469 m
Abfahrt	469 m
Schwierigkeit	einfach

## Höhenprofil



# BERGHAUS VEREINA KLOSTERS



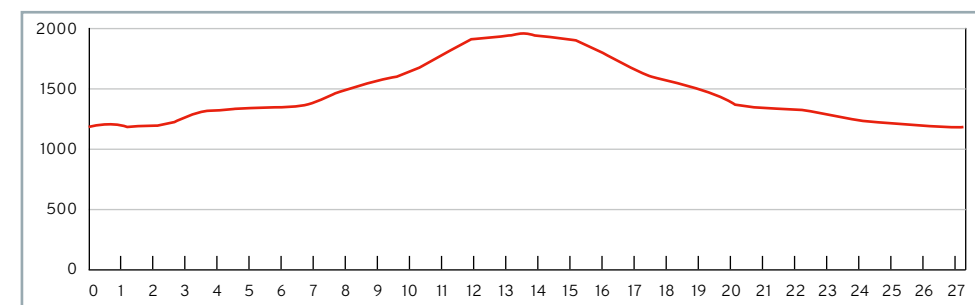
**Das Vereintal ist wohl eines der schönsten Hochtäler Graubündens. Diese attraktive Tour führt von Klosters zum gleichnamigen Berghaus.**

Das Berghaus Vereina liegt in einem wildromantischen Hochtal auf 1'944 m ü. M. Von Klosters führt die Route über die Alp Novai bis zu dieser einzigartigen Gaststätte. Insgesamt werden 761 Höhenmeter absolviert.

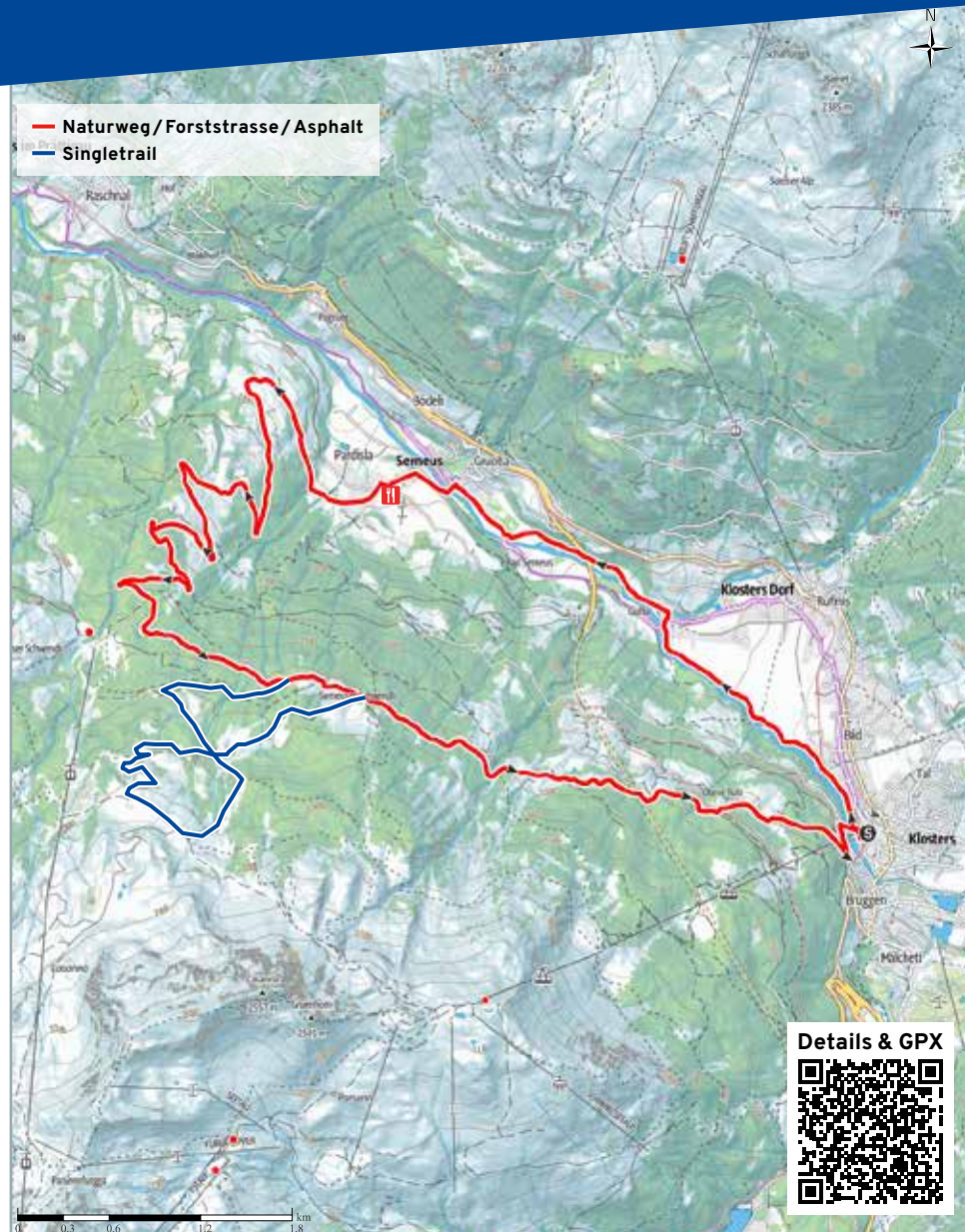
Dank der E-Power ist diese Tour jedoch auch für Einsteiger problemlos erlebbar. Einzig auf dem Rückweg ist in den steilen Passagen und mit dem Busverkehr etwas Vorsicht geboten.

Distanz	27.5 km
Zeit	3:00 h
Aufstieg	761 m
Abfahrt	761 m
Schwierigkeit	mittel

## Höhenprofil



# CASANNA KLOSTERS



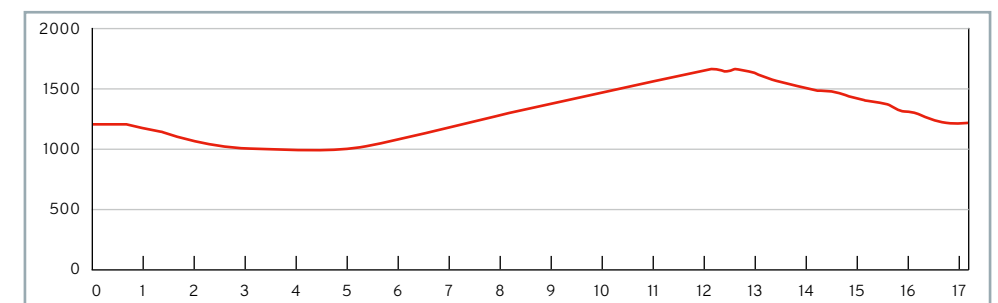
**Von Klosters führt diese Rundtour in das im Winter pulsierende Skigebiet Davos Klosters. Erlebe das Parsenngebiet auch im Sommer mit dem Bike – es lohnt sich!**

Die Tour startet gemütlich und führt von Klosters hinunter in das malerische Bergdorf Serneus. Dabei wird die imposante 525 Meter lange und rund 60 Meter hohe Sunnibergbrücke unterquert. Ab Serneus beginnt der Auf-

stieg zur Serneuser Schwendi, die den höchsten Punkt der Tour markiert. Die letzten rund fünf Kilometer führen auf Forstwegen durch waldige Passagen hinunter nach Klosters.

Distanz	17.2 km
Zeit	1:45 h
Aufstieg	669 m
Abfahrt	669 m
Schwierigkeit	mittel

## Höhenprofil



# KÜBLISER ALP KLOSTERS



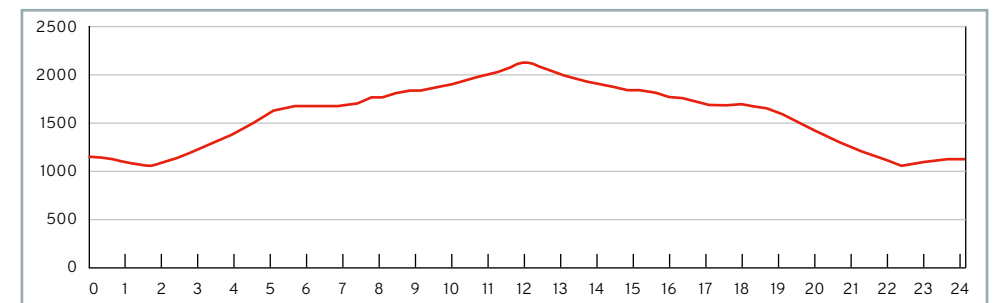
**Diese erlebnisreiche Genusstour führt in das abgelegene Schlappintal zur Kübliser Alp. Ideal als Familientour um die Gegend oberhalb von Klosters zu erkunden.**

Planschen ein. Bis zur Kübliser Alp, dem höchsten Punkt dieser Tour, folgt man noch rund sechs Kilometer dem Schlappinbach, bevor es über denselben Weg zurück nach Klosters geht.

Von Klosters fährt man auf Asphalt- und Forststrassen mit teilweise relativ steilen Abschnitten bis zur Schlappiner Walsersiedlung. Der malerische Schlappinsee sowie die Berghäuser Erika und Gemsli laden hier zum Verweilen und

Distanz	24.1 km
Zeit	3:34 h
Aufstieg	983 m
Abfahrt	983 m
Schwierigkeit	mittel

## Höhenprofil



# E-BIKE GASTRO TOUR KLOSTERS



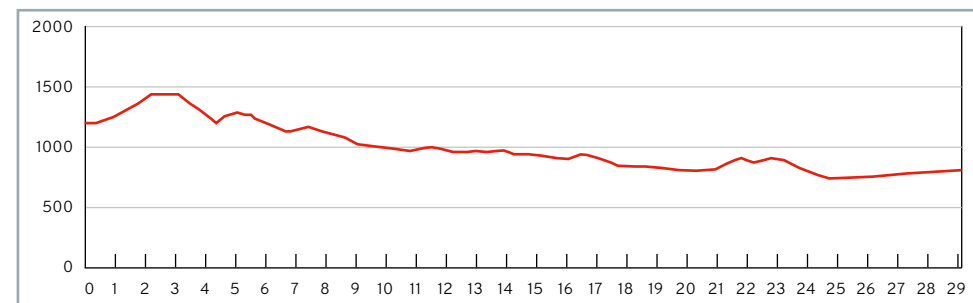
**Was gibt es Schöneres als auf einem E-Bike die wunderbare Landschaft rund um Klosters zu erkunden und zwischendurch kulinarische Leckerbisse zu genießen?**

Die E-Bike Gastro Tour von Klosters nach Küblis ermöglicht dir, auf einer technisch einfachen Strecke, genau dieses Erlebnis. Entlang der Route, die mehrheitlich der tosenden Landquart folgt, kann man in sieben Restaurants

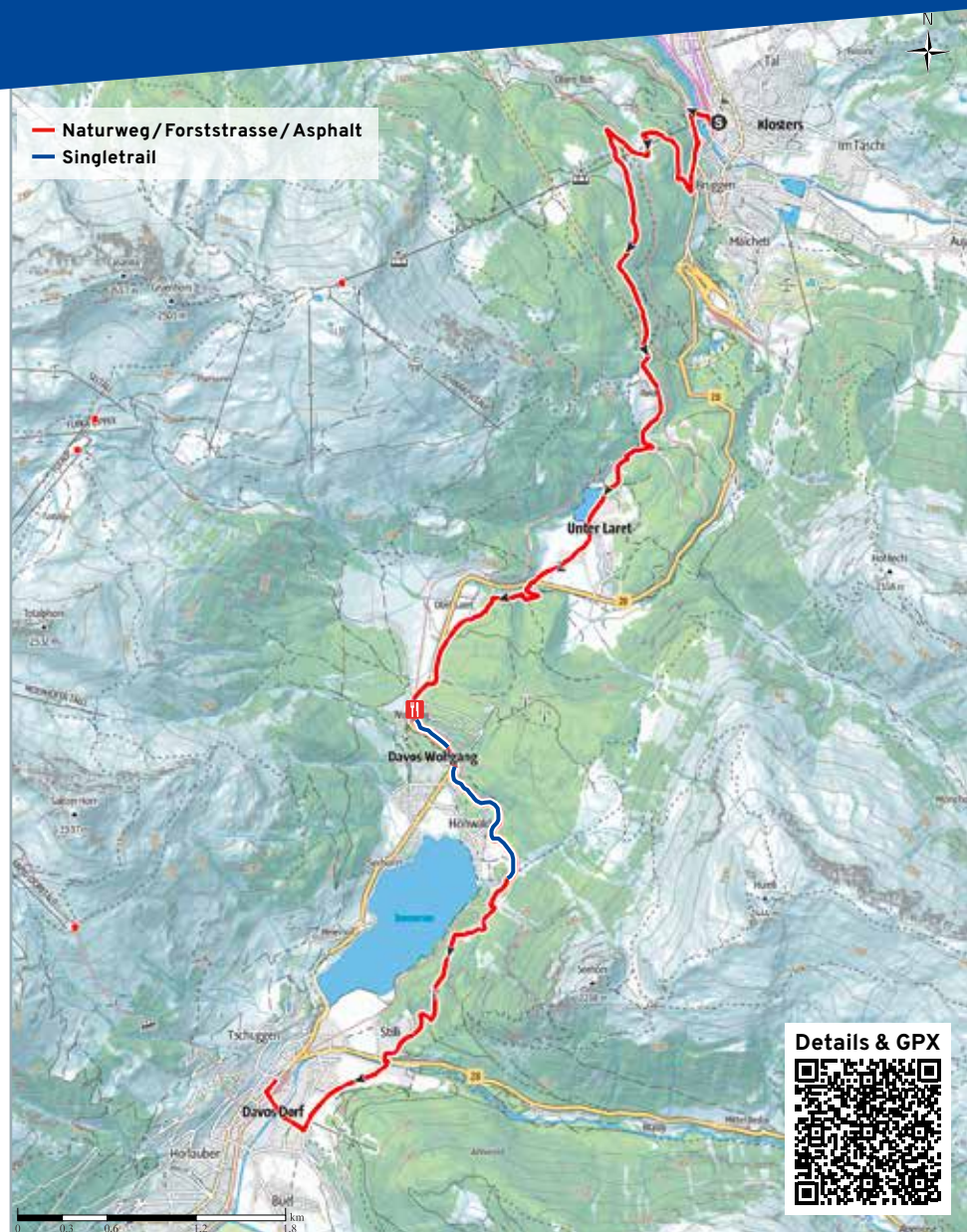
und Gasthöfen einkehren und kulinarische, regionale Spezialitäten genießen. Nach rund 29 Kilometern erreicht man das Ziel in Küblis, wo man mit dem Zug bequem zurück nach Klosters kommt.

Distanz	29.1 km
Zeit	3:00 h
Aufstieg	638 m
Abfahrt	1021 m
Schwierigkeit	mittel

## Höhenprofil



# KLOSTERS – DAVOS



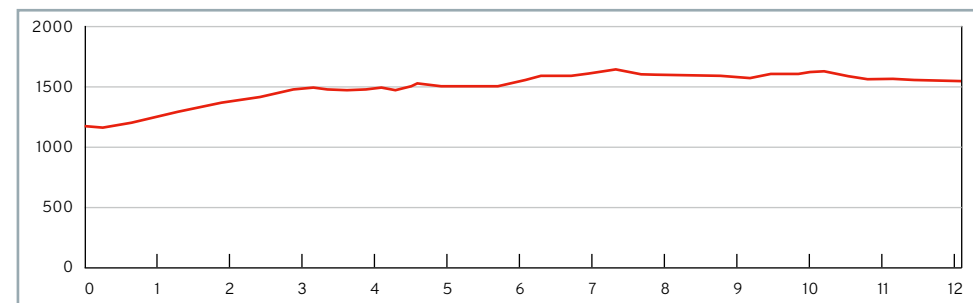
**Diese Tour verbindet die beiden Gemeinden Klosters und Davos auf einer attraktiven Route. Mehrheitlich auf Naturwegen führt die Tour durch waldige Abschnitte vorbei an zwei malerischen Seen.**

zweite Abschnitt führt über den Wolfgangpass, bevor es auf einer technisch etwas anspruchsvolleren Passage (blau eingezeichnet) bis zum Davosersee und weiter nach Davos Dorf geht.

Distanz	12.2 km
Zeit	1:50 h
Aufstieg	480 m
Abfahrt	138 m
Schwierigkeit	einfach

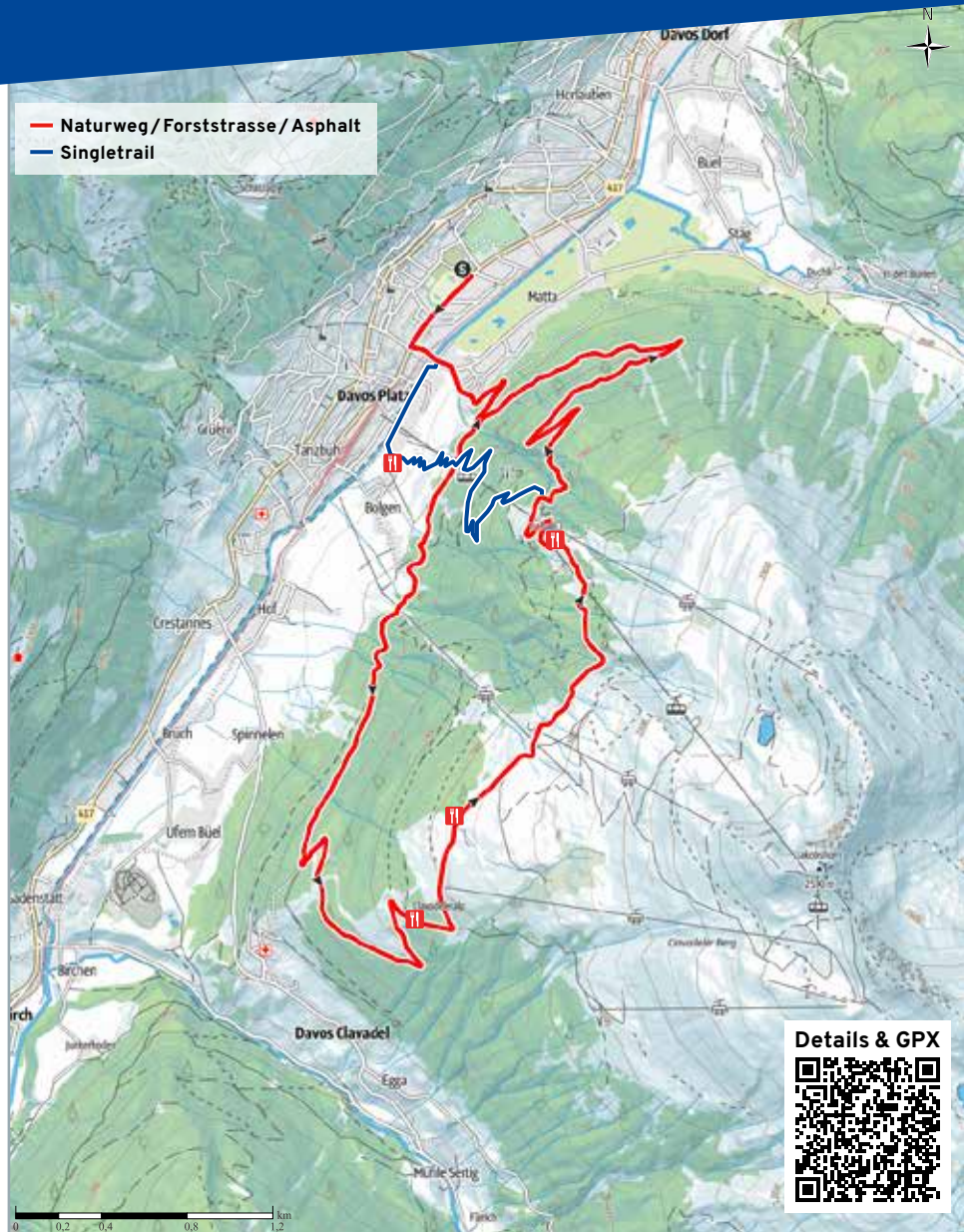
Bei der Talstation Gotschna beginnt der Aufstieg Richtung Davos Laret, wo der idyllische Schwarzsee die Besucher empfängt. Die hübsche Feuerstelle lädt zum Picknicken und Grillieren ein. Der

## Höhenprofil





# CLAVADELER ALP DAVOS



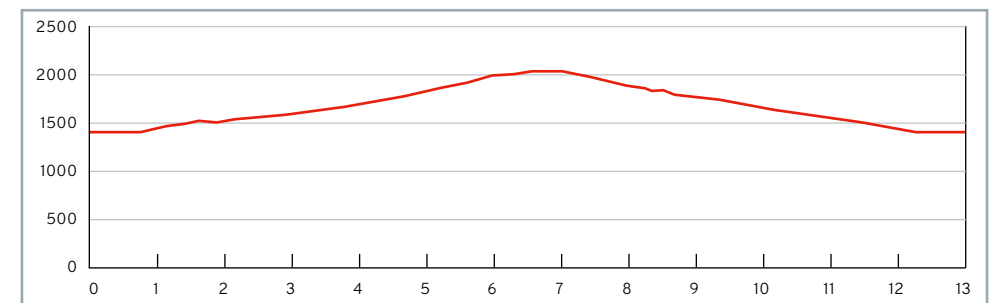
**Die Schaukäserei Clavadeler Alp, die grasenden Kühe sowie die flowige Abfahrt machen diese Tour zu einem Erlebnis für die ganze Familie.**

keit auf einem flowigen Trail nach Davos zurückzukehren (blau eingezeichnet). Die gemütliche Variante folgt einer Forststrasse durch den Mattawald.

Von Davos aus führt die Route über eine Forststrasse bis zur Schaukäserei Clavadeler Alp. Hier erfährt man aus erster Hand wie aus Kuhmilch Käse produziert wird. Anschliessend geht es über Naturwege weiter bis zur Ischalp. Ab hier haben fortgeschrittene Biker die Möglich-

Distanz	12.9 km
Zeit	1:35 h
Aufstieg	535 m
Abfahrt	535 m
Schwierigkeit	einfach

## Höhenprofil



# DISCHMA DAVOS



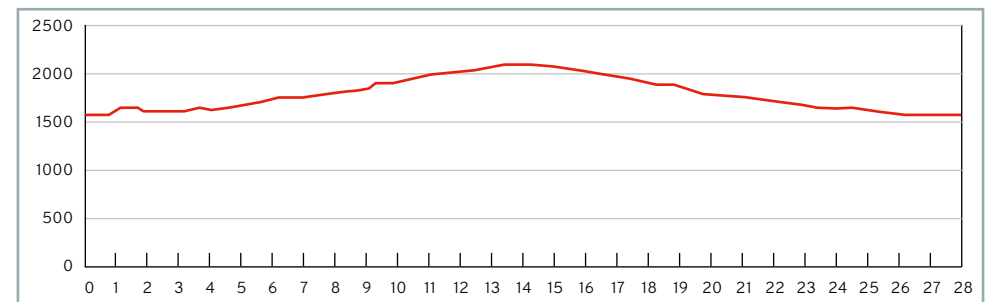
**Das Dischma ist mit zwölf Kilometern das längste der Davoser Seitentäler und das bezaubernde Ausflugsziel dieser E-Mountainbiketour.**

bietet auch das Restaurant Teufi eine willkommene Einkehrmöglichkeit. Der Rückweg folgt anschliessend entlang der gleichen Route talauswärts.

Die Tour führt uns von Davos durch den Mattawald und anschliessend an den Eingang des Dischmatal. Ab hier gilt es einfach dem rauschenden Dischmabach bis zur ehemaligen Säumerstation, dem Berggasthaus Dürrboden, zu folgen. Neben dem Berggasthaus Dürrboden

Distanz	27.8 km
Zeit	2:15 h
Aufstieg	508 m
Abfahrt	508 m
Schwierigkeit	mittel

## Höhenprofil



# LANDSCHAFTSTOUR DAVOS



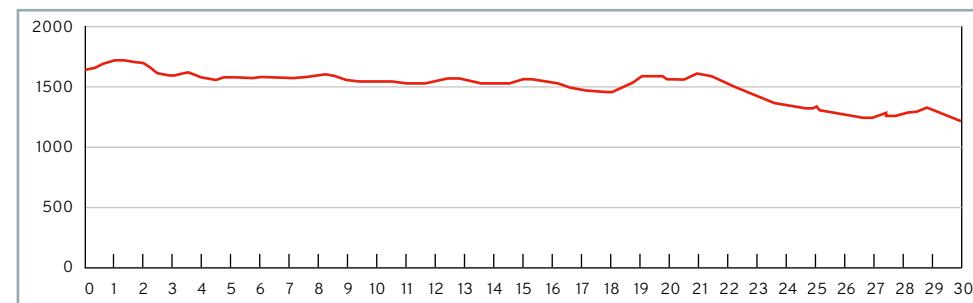
**Seen, Bäche, Schluchten, Wälder und Siedlungen: Durchqueren Sie auf rund 30 abwechslungsreichen Kilometern die gesamte Landschaft Davos.**

ab. Ein besonderes Highlight dieser Tour bildet die imposante, durch das Landwasser entstandene, Zügenschlucht.

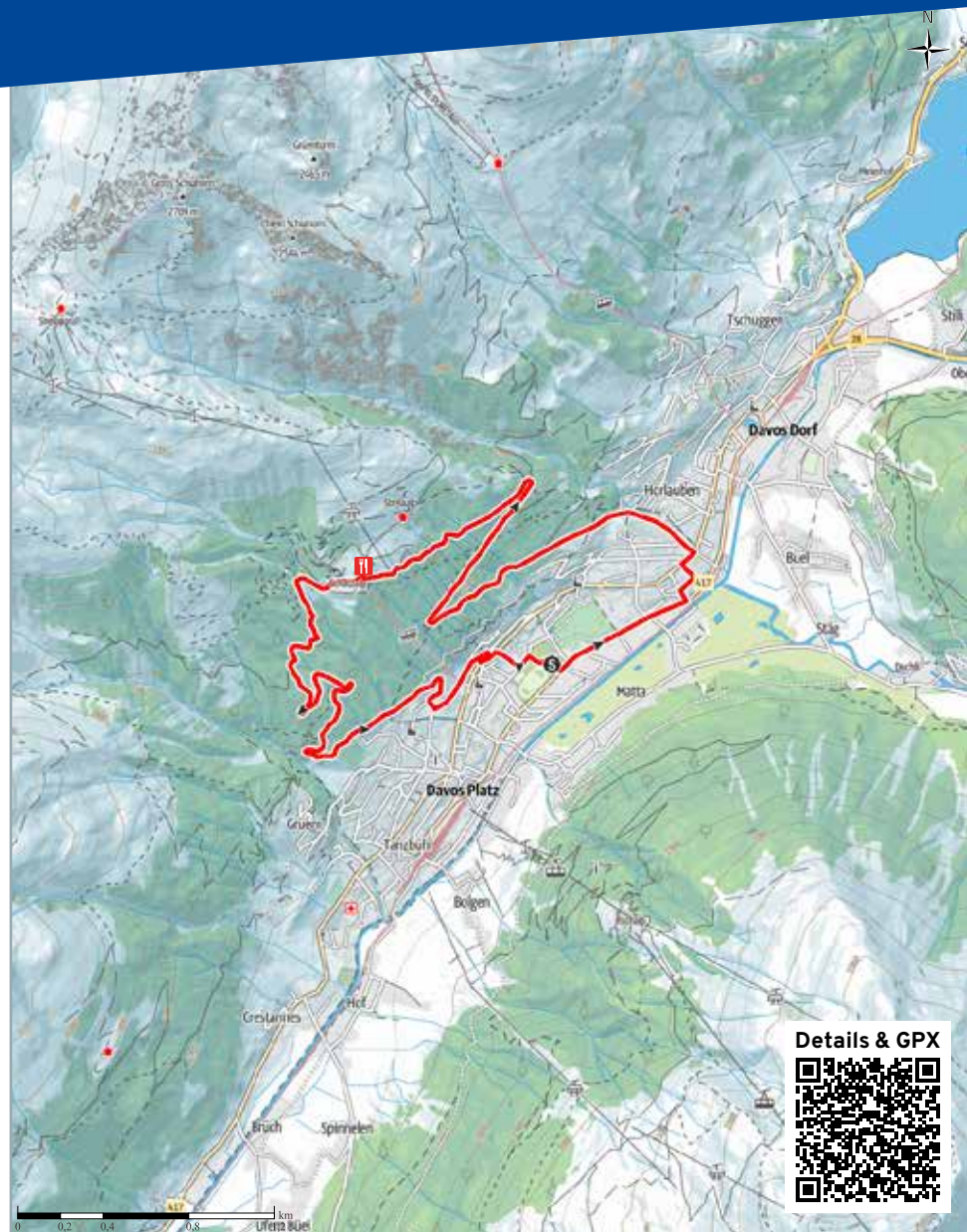
Die Tour führt von Davos Wolfgang bis Davos Wiesen beinahe durch das gesamte Landwassertal. Dementsprechend abwechslungsreich ist sie auch. Bewohnte Siedlungen wechseln sich mit waldigen Abschnitten und blühenden Wiesen

Distanz	30.2 km
Zeit	2:30 h
Aufstieg	486 m
Abfahrt	936 m
Schwierigkeit	mittel

## Höhenprofil



# SCHATZALP DAVOS



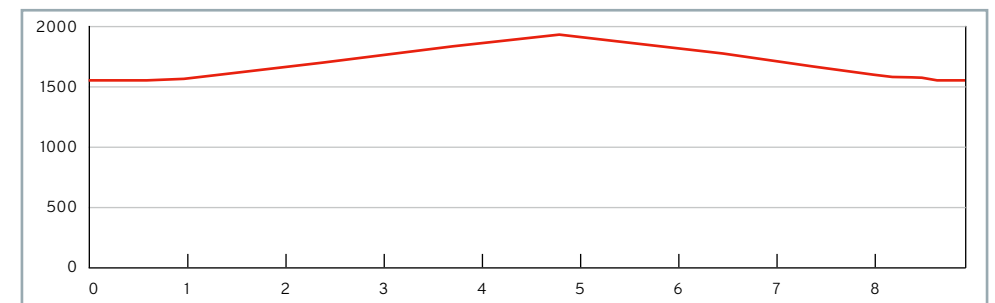
**Die Schatzalp, der sogenannte Zauberberg, zieht einen auf ganz spezielle und geheimnisvolle Art in ihren Bann. Diese Tour folgt auf technisch einfachen Forststrassen der Spuren der Zeit.**

Garten Alpinum Schatzalp über 5'000 Pflanzenarten aus aller Welt. Anschliessend folgt die Rundtour entlang einer schönen Forststrasse durch waldige Abschnitte zurück zum Ausgangspunkt.

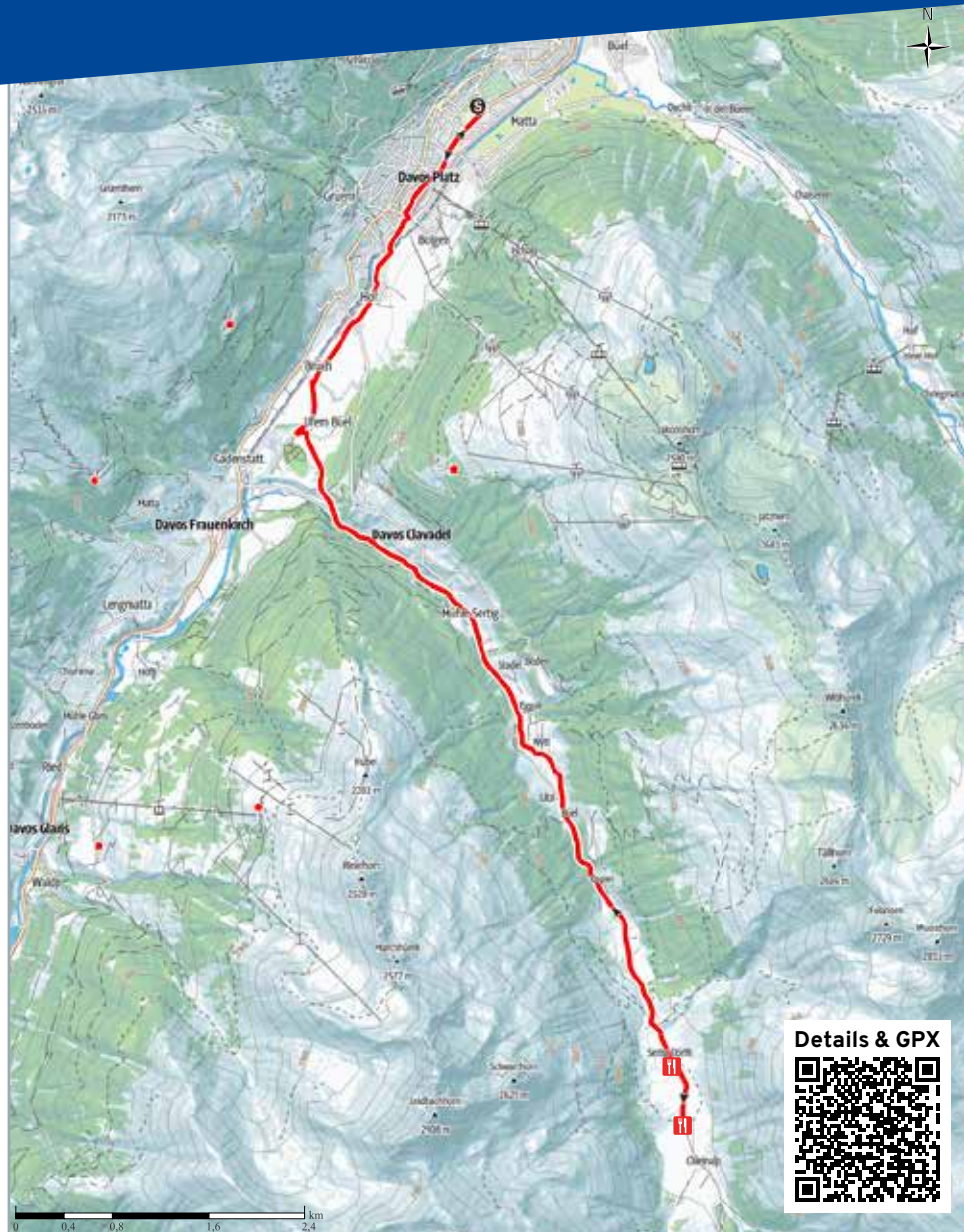
Die Rundtour startet in Davos und führt uns nach 300 Höhenmeter auf die Schatzalp. Das bekannte Hotel Schatzalp, an einmaliger Südlage, lädt zum Verweilen ein und beherbergt im Botanischen

Distanz	8.6 km
Zeit	0:50 h
Aufstieg	338 m
Abfahrt	338 m
Schwierigkeit	einfach

## Höhenprofil



# SERTIG DAVOS



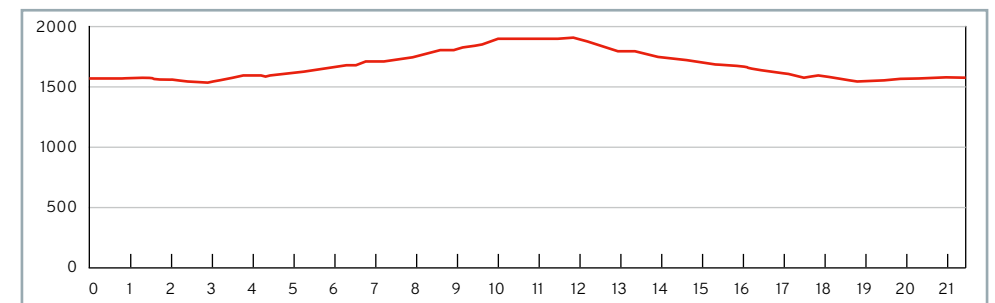
**Das Sertigtal ist aufgrund der markanten Berge und des Wasserfalls ein beliebtes Ausflugsziel. Entlang der Tour findet man zudem zwei empfehlenswerte Restaurants zum Einkehren und Verweilen.**

und «Walsertuus» mit hausgemachten Köstlichkeiten als Belohnung für den geschafften Aufstieg. Ein Abstecher zum Wasserfall und ein Besuch des Kirchleins ist ebenfalls zu empfehlen.

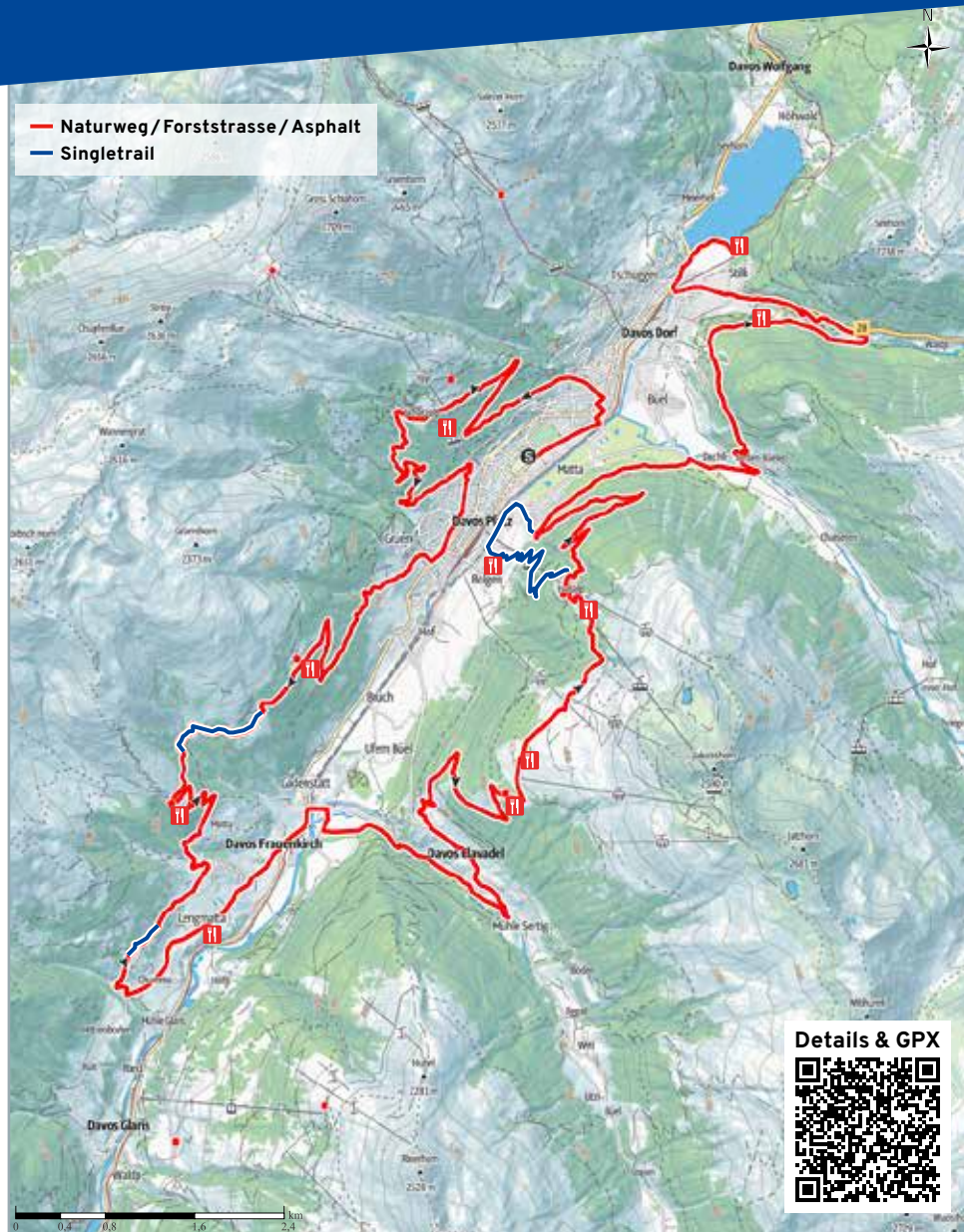
Die E-Mountainbike Tour startet in Davos und führt uns auf asphaltierter Strasse in das idyllische Sertigtal. Zuhinterst im Tal warten im Sertig Dörfli die beiden bekannten Restaurants «Zum Bergführer»

Distanz	21.5 km
Zeit	1:40 h
Aufstieg	374 m
Abfahrt	374 m
Schwierigkeit	einfach

## Höhenprofil



# E-BIKE GASTRO TOUR DAVOS



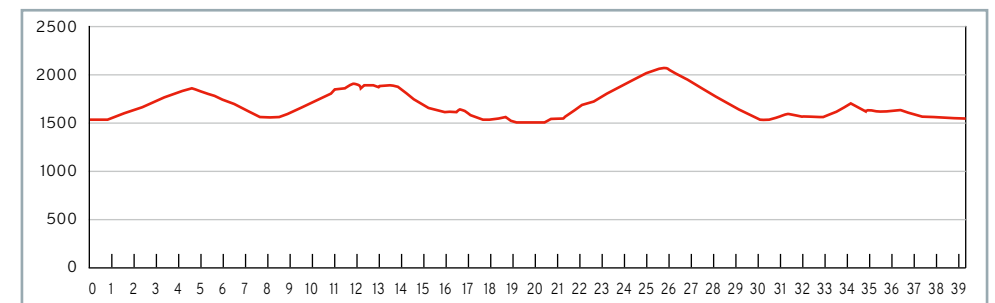
**Was gibt es Schöneres als auf einem E-Bike die wunderbare Landschaft rund um Davos zu erkunden und zwischendurch einen kulinarischen Leckerbissen zu geniessen?**

Abschnitt zwischen Erbalp und Stafelalp beinhaltet einen kurzen Abschnitt mit Singletrail-Anteil (blau eingezeichnet). Für ungeübte Biker empfiehlt es sich, das Bike zu schieben.

Die E-Bike Gastro Tour Davos ermöglicht dir, auf einer grösstenteils technisch einfachen Strecke, genau dieses Erlebnis. Entlang der Route kann man in zehn Restaurants einkehren und Spezialitäten geniessen. Wichtiger Hinweis: Der

Distanz	40.6 km
Zeit	4.45 h
Aufstieg	1'415 m
Abfahrt	1'391 m
Schwierigkeit	mittel – schwierig

## Höhenprofil



# BIKE-GUIDES

Möchtest du einen Tag auf dem Bike geniessen ohne gross zu planen? Dann melde dich doch einfach für eine geführte Tour an. Lokale Guides zeigen dir besondere Orte, Geheimtipps und «Hidden Trails» in der Destination Davos Klosters.

ANDRIST Bike, Shoes & Lifestyle	Bahnhofstrasse 10, Klosters Platz	+41 81 422 55 88	andrist-sport.ch
Bike Academy Davos	Bahnhofstrasse 8, Davos Dorf	+41 81 420 72 20	bike-academy.ch
Bikeschule Klosters	Bahnhofstrasse 4, Klosters Platz	+41 81 410 28 28	bikeschuleklosters.ch
Fullmoons	Promenade 172, Davos Dorf	+41 81 420 14 77	fullmoons.ch
Inandout Sport & Events	Clavadelstrasse 5, Davos Platz	+41 81 413 08 88	inandout.ch
Ride and Smile	Gäuggeliweg 43, Klosters Platz	+41 81 543 10 87	ride-and-smile.ch

## Gut zu wissen

In Davos Klosters haben sich verschiedene Hotels auf Mountainbiker spezialisiert. Sie tragen zu einem perfekten Aufenthalt für Biker bei und bieten zahlreiche Annehmlichkeiten wie beispielsweise:

- Kostenlose Tageskare für den Transport bei den Davos Klosters Mountains (gilt nur bei Direktbuchung im Bike-Hotel, nicht über unseren Ferienshop)
- Trail Days – kostenloser Bike-Guide für Tagestouren am Freitag und Samstag von Ende Juni bis Ende September
- 10 % Rabatt auf Mietmaterial der Bike Academy Davos
- Abschliessbarer Abstellraum für Bikes
- Reinigungsplatz mit Wasseranschluss (Schlauch)
- Kostenloser Waschs-service für Bike-Bekleidung
- Und viele mehr

[davos.ch/bike-hotels](http://davos.ch/bike-hotels)  
[klosters.ch/bike-hotels](http://klosters.ch/bike-hotels)



# BIKE VERMIETUNG

In Davos Klosters stehen in folgenden Shops moderne E-Mountainbikes zur Miete zur Verfügung:

ANDRIST Bike, Shoes & Lifestyle	Bahnhofstrasse 10, Klosters Platz	+41 81 422 55 88	andrist-sport.ch
Bardill Sport Mietcenter	Talstation Gotschnabahn, Klosters Platz	+41 81 422 55 00	bardill-sport.ch
Bike Academy Davos Mietcenter Dorf	Promenade 157, Davos Dorf	+41 81 420 72 22	bike-academy.ch
Bünda Sport	Museumstrasse 2, Davos Dorf	+41 81 416 72 22	buendasport.ch
Ettinger Sport	Promenade 153, Davos Dorf	+41 81 410 12 12	ettinger.ch
Fullmoons	Promenade 172, Davos Platz	+41 81 420 14 77	fullmoons.ch
H. Obrist	Doggilochstrasse 31, Klosters Platz	+41 422 12 21	obrist-klosters.ch
Ochsner Sport	Promenade 45, Davos Platz	+41 81 413 15 10	ochsner-sport.ch
Velo Flütsch	Industriestrasse 14, Küblis	+41 81 330 53 30	velofluetsch.ch

**SPORTS**  
**UNLIMITED®**



# WELTBESTES GÄSTEPROGRAMM

Erlebe Davos Klosters aus einem anderen Blickwinkel. Das Sommer-Gästeprogramm bietet zwischen Mai und Oktober über 70 Aktivitäten (total 800 Erlebnisse), darunter u. a. Mountainbike-Fahrtechnikkurse oder geführte E-Mountainbike-Touren.

[davos.ch/gaesteprogramme](https://davos.ch/gaesteprogramme)  
[klosters.ch/gaesteprogramme](https://klosters.ch/gaesteprogramme)



## IMPRESSUM

### Fotos

Martin Bissig (1, 13, 31, 32), Destination Davos Klosters (3, 5, 7, 9, 11, 15, 17, 21, 23, 25, 27), Maurice Parrée/Hotel Grischa (19)

### Karten

Outdooractive

### Texte

Destination Davos Klosters

### Herausgeber

Destination Davos Klosters, Talstrasse 41, 7270 Davos Platz

### Haftungsausschluss

Für Druckfehler, Irrtümer oder Unvollständigkeit in dieser Ausgabe wird keine Haftung übernommen.







# Buddy.

Dein digitaler Helfer vor Ort

Die neue Web-App

## Unser neuer Reisebegleiter und dein digitaler Freund vor Ort



Buddy, unser Ferienspezialist vor Ort, begleitet dich auf deinen Abenteuern in Davos Klosters und stattet dich mit allen relevanten Informationen aus.

[davos.ch/buddy](https://davos.ch/buddy)  
[klosters.ch/buddy](https://klosters.ch/buddy)

